




ORÇAMENTO PARTICIPATIVO 2012|2013

Na fase 4 do Orçamento Participativo de Vila Franca de Xira (edição 2012|2013) que decorreu nos meses de junho e julho, os cidadãos puderam apresentar as suas ideias e propostas de investimento para o Município de Vila Franca de Xira, as quais foram sujeitas a análise de conformidade e de viabilidade técnica, passando à fase seguinte as que reuniram condições de aceitação, nos termos da parte II das *Normas de Participação*, aprovadas na reunião da Câmara Municipal do dia 21 de Março de 2012.





Nos termos e para os efeitos da norma VIII, sob a epígrafe – Projetos (Parte II das Normas de Participação), publicaram-se as listas provisórias de projetos a submeter a votação e de propostas que não reuniram condições para passar à fase seguinte.

Resultante do processo participativo, do contributo dos serviços municipais e de eventuais ajustes integrados na fase de audiência prévia, publica-se a lista definitiva de projetos que passam à fase de votação no período de 1 de outubro a 15 de novembro de 2012.





LISTA DEFINITIVA DE PROJETOS

FREGUESIA	PROJETO	FICHA
Alhandra	<p>Designação: Requalificação da Frente Ribeirinha junto à Secção Náutica em Alhandra.</p> <p>Localização: Travessa do Rolim / Rua Miguel Bombarda em Alhandra.</p> <p>Área de intervenção: 2.780 m²</p>	







FREGUESIA	PROJETO	FICHA
Alhandra	<p>Designação: Instalação de Rede Wireless para Utilização Pública nos Espaços Verdes de Alhandra.</p> <p>Localização: Caminho Pedonal e Zona Ribeirinha de Alhandra.</p> <p>Área de cobertura: 25.000 m²</p>	
Alverca do Ribatejo	<p>Designação: Requalificação dos Elementos de Água do Jardim José Álvaro Vidal em Alverca do Ribatejo</p> <p>Localização: Jardim José Álvaro Vidal</p> <p>Área de intervenção: 700 m²</p>	
Alverca do Ribatejo	<p>Designação: Instalação de Rede Wireless para Utilização Pública nos Espaços Verdes de Alverca do Ribatejo.</p> <p>Localização: Jardim Parque / Jardim Municipal do Bom Sucesso em Alverca do Ribatejo.</p> <p>Área de cobertura: 32.000 m²</p>	
Alverca do Ribatejo	<p>Designação: Requalificação Paisagística da Envolvente aos Campos de Ténis em Alverca do Ribatejo.</p> <p>Localização: Rua Quinta do Galvão em Alverca do Ribatejo</p> <p>Área de intervenção: 500 m²</p>	







FREGUESIA	PROJETO	FICHA
Cachoeiras	<p>Designação: Requalificação de Edifício da Antiga Escola na Freguesia de Cachoeiras.</p> <p>Localização: Cachoeiras.</p> <p>Área de intervenção: 270 m²</p>	
Calhandriz	<p>Designação: Asfaltamento da Rua do Castelo em Calhandriz.</p> <p>Localização: Rua do Castelo (entre a rua da Ponte Velha e o extremo da freguesia) em Calhandriz</p>	
Castanheira do Ribatejo	<p>Designação: Requalificação das Zonas Verdes da Urbanização de S. João em Castanheira do Ribatejo.</p> <p>Localização: Urbanização de S. João – 2.ª fase em Castanheira do Ribatejo</p> <p>Área de intervenção: 2.700 m²</p>	
Forte da Casa	<p>Designação: Criação de Ginásio ao Ar Livre na Freguesia do Forte da Casa.</p> <p>Localização: Parque de Lazer Entre Escolas</p> <p>Área de intervenção: 500 m²</p>	



FREGUESIA	PROJETO	FICHA
Póvoa de Santa Iria	<p>Designação: Requalificação do Jardim dos Namorados na Póvoa de Santa Iria.</p> <p>Localização: Jardim dos Namorados.</p> <p>Área de intervenção: 690 m²</p>	
Póvoa de Santa Iria	<p>Designação: Instalação de Rede Wireless para Utilização Pública nos Espaços Verdes da Póvoa de Santa Iria.</p> <p>Localização: Parque Urbano da Quinta da Piedade e Parque Linear Ribeirinho do Estuário do Tejo.</p> <p>Área de cobertura: 115.000 m²</p>	
Póvoa de Santa Iria	<p>Designação: Requalificação do Parque Urbano da Quinta da Piedade em Póvoa de Santa Iria.</p> <p>Localização: Quinta da Piedade em Póvoa de Santa Iria.</p> <p>Área de intervenção: 5.500 m²</p>	
São João dos Montes	<p>Designação: Requalificação da EB 1 dos Cotovios em São João dos Montes.</p> <p>Localização: Cotovios.</p> <p>Área de intervenção: 275 m²</p>	



FREGUESIA	PROJETO	FICHA
São João dos Montes	<p>Designação: Passadeiras sobrelevadas e sinalização rodoviária – Mais segurança para peões em São João dos Montes.</p> <p>Localização: Freguesia de São João dos Montes.</p>	
Sobralinho	<p>Designação: Requalificação do Entroncamento da Estrada dos Baltares com a EN10-6 no Sobralinho.</p> <p>Localização: Entroncamento da Estrada dos Baltares com a EN 10-6.</p> <p>Área de intervenção: 100 m²</p>	
Sobralinho	<p>Designação: Requalificação do Entroncamento da Estrada do Miradouro com a EN-10 no Sobralinho.</p> <p>Localização: Entroncamento da Estrada do Miradouro com a EN 10 no Sobralinho.</p> <p>Área de intervenção: 6,4 m²</p>	
Vialonga	<p>Designação: Requalificação de Espaços de Jogo e Recreio na Freguesia de Vialonga.</p> <p>Localização: Morgado, Quinta das Índias, Parque Residencial e Fonte do Vale em Vialonga</p> <p>Área de intervenção: 2.300 m²</p>	

FREGUESIA	PROJETO	FICHA
Vialonga	<p>Designação: Instalação de Rede Wireless no Parque Urbano da Flamenga em Vialonga.</p> <p>Localização: Parque Urbano da Flamenga em Vialonga.</p> <p>Área de cobertura: 25.000 m²</p>	
Vila Franca de Xira	<p>Designação: Instalação de Rede Wireless para Utilização Pública nos Espaços Verdes de Vila Franca de Xira.</p> <p>Localização: Jardim Municipal Constantino Palha / Parque Urbano Dr. César de Pereira.</p> <p>Área de cobertura: 30.000 m²</p>	
Vila Franca de Xira	<p>Designação: Instalação de Sistema de Divulgação Cultural de Vila Franca de Xira.</p> <p>Localização: Entrada norte e sul da cidade junto à Praça de Toiros e ao Quartel dos Bombeiros.</p>	