









ORÇAMENTO PARTICIPATIVO 2012|2013

Na fase do Orçamento Participativo de Vila Franca de Xira (edição 2012|2013) que decorreu no período de 1 de outubro a 15 de novembro de 2012, os cidadãos puderam votar em projetos submetidos por cidadãos para investimento no Município de Vila Franca de Xira, com os seguintes resultados:





1. LISTA DE VOTAÇÃO NOS PROJETOS.

FREGUESIA	PROJETO	FICHA	VOTOS
Alhandra	Designação: Requalificação da Frente Ribeirinha junto à Secção Náutica em Alhandra. Localização: Travessa do Rolim / Rua Miguel Bombarda. Área de intervenção: 2.780 m ²	Pág. 7 	90
Alhandra	Designação: Instalação de Rede Wireless para Utilização Pública nos Espaços Verdes de Alhandra. Localização: Caminho Pedonal e Zona Ribeirinha. Área de cobertura: 25.000 m ²	Pág. 8 	3







FREGUESIA	PROJETO	FICHA	VOTOS
Alverca do Ribatejo	<p>Designação: Requalificação dos Elementos de Água do Jardim José Álvaro Vidal em Alverca do Ribatejo</p> <p>Localização: Jardim José Álvaro Vidal.</p> <p>Área de intervenção: 700 m²</p>	<p>Pág. 9</p> 	29
Alverca do Ribatejo	<p>Designação: Instalação de Rede Wireless para Utilização Pública nos Espaços Verdes de Alverca do Ribatejo.</p> <p>Localização: Jardim Parque / Jardim Municipal do Bom Sucesso.</p> <p>Área de cobertura: 32.000 m²</p>	<p>Pág. 10</p> 	3
Alverca do Ribatejo	<p>Designação: Requalificação Paisagística da Envolvente aos Campos de Ténis em Alverca do Ribatejo.</p> <p>Localização: Rua Quinta do Galvão.</p> <p>Área de intervenção: 500 m²</p>	<p>Pág. 11</p> 	11
Cachoeiras	<p>Designação: Requalificação de Edifício da Antiga Escola na Freguesia de Cachoeiras.</p> <p>Localização: Cachoeiras.</p> <p>Área de intervenção: 270 m²</p>	<p>Pág. 12</p> 	1







FREGUESIA	PROJETO	FICHA	VOTOS
Calhandriz	<p>Designação: Asfaltamento da Rua do Castelo em Calhandriz.</p> <p>Localização: Rua do Castelo (entre a rua da Ponte Velha e o extremo da freguesia)</p>	<p>Pág. 13</p> 	4
Castanheira do Ribatejo	<p>Designação: Requalificação das Zonas Verdes da Urbanização de S. João em Castanheira do Ribatejo.</p> <p>Localização: Urbanização de S. João – 2.ª fase.</p> <p>Área de intervenção: 2.700 m²</p>	<p>Pág. 14</p> 	9
Forte da Casa	<p>Designação: Criação de Ginásio ao Ar Livre na Freguesia do Forte da Casa.</p> <p>Localização: Parque de Lazer Entre Escolas</p> <p>Área de intervenção: 500 m²</p>	<p>Pág. 15</p> 	3
Póvoa de Santa Iria	<p>Designação: Requalificação do Jardim dos Namorados na Póvoa de Santa Iria.</p> <p>Localização: Jardim dos Namorados.</p> <p>Área de intervenção: 690 m²</p>	<p>Pág. 16</p> 	17



FREGUESIA	PROJETO	FICHA	VOTOS
Póvoa de Santa Iria	<p>Designação: Instalação de Rede Wireless para Utilização Pública nos Espaços Verdes da Póvoa de Santa Iria.</p> <p>Localização: Parque Urbano da Quinta da Piedade e Parque Linear Ribeirinho do Estuário do Tejo.</p> <p>Área de cobertura: 115.000 m²</p>	<p>Pág. 17</p> 	4
Póvoa de Santa Iria	<p>Designação: Requalificação do Parque Urbano da Quinta da Piedade em Póvoa de Santa Iria.</p> <p>Localização: Quinta da Piedade em Póvoa de Santa Iria.</p> <p>Área de intervenção: 5.500 m²</p>	<p>Pág. 18</p> 	49
São João dos Montes	<p>Designação: Requalificação da EB 1 dos Cotovios em São João dos Montes.</p> <p>Localização: Cotovios em São João dos Montes.</p> <p>Área de intervenção: 275 m²</p>	<p>Pág. 19</p> 	33
São João dos Montes	<p>Designação: Passadeiras sobrelevadas e sinalização rodoviária – Mais segurança para peões em São João dos Montes.</p> <p>Localização: Freguesia de São João dos Montes.</p>	<p>Pág. 20</p> 	20



FREGUESIA	PROJETO	FICHA	VOTOS
Sobralinho	<p>Designação: Requalificação do Entroncamento da Estrada dos Baltares com a EN10-6 no Sobralinho.</p> <p>Localização: Entroncamento da Estrada dos Baltares com a EN 10-6.</p> <p>Área de intervenção: 100 m²</p>	<p>Pág. 21</p> 	57
Sobralinho	<p>Designação: Requalificação do Entroncamento da Estrada do Miradouro com a EN-10 no Sobralinho.</p> <p>Localização: Entroncamento da Estrada do Miradouro com a EN 10 no Sobralinho.</p> <p>Área de intervenção: 6,4 m²</p>	<p>Pág. 22</p> 	57
Vialonga	<p>Designação: Requalificação de Espaços de Jogo e Recreio na Freguesia de Vialonga.</p> <p>Localização: Morgado, Quinta das Índias, Parque Residencial e Fonte do Vale em Vialonga.</p> <p>Área de intervenção: 2.300 m²</p>	<p>Pág. 23</p> 	8
Vialonga	<p>Designação: Instalação de Rede Wireless no Parque Urbano da Flamenga em Vialonga.</p> <p>Localização: Parque Urbano da Flamenga em Vialonga.</p> <p>Área de cobertura: 25.000 m²</p>	<p>Pág. 24</p> 	0



FREGUESIA	PROJETO	FICHA	VOTOS
Vila Franca de Xira	<p>Designação: Instalação de Rede Wireless para Utilização Pública nos Espaços Verdes de Vila Franca de Xira.</p> <p>Localização: Jardim Municipal Constantino Palha / Parque Urbano Dr. César de Pereira.</p> <p>Área de cobertura: 30.000 m²</p>	<p>Pág. 25</p> 	18
Vila Franca de Xira	<p>Designação: Instalação de Sistema de Divulgação Cultural de Vila Franca de Xira.</p> <p>Localização: Entrada norte e sul da cidade junto à Praça de Toiros e ao Quartel dos Bombeiros.</p>	<p>Pág. 26</p> 	6



2. FICHAS DE PROJETO.

2.1. Requalificação da Frente Ribeirinha junto à Secção Náutica em Alhandra.

orçamento participativo 2012-13
município de vila franca de xira

Alhandra

requalificação da frente ribeirinha junto à secção náutica

localização: plano de intenções:





Localização: Tv. Rolim / R. Miguel Bombarda

Área a intervirer: 2.780 m²

O objetivo da intervenção é a requalificação desta área ribeirinha, muito procurada por amantes de atividades náuticas.

Assim, propõe-se:

- Reordenamento do estacionamento, através da criação de duas bolsas distintas uma com capacidade de 14 lugares e outra de 22 lugares;
- Criação de zonas verdes de enquadramento às novas áreas pavimentadas e edifícios existentes;
- Garantia de acesso a pessoas com mobilidade condicionada a todas as infraestruturas, nomeadamente através da disponibilização de lugares de estacionamento reservados.



2.2. Instalação de Rede Wireless para Utilização Pública nos Espaços Verdes de Alhandra.

orçamento participativo 2012-13
município de vila franca de xira

Alhandra

Instalação de Rede Wireless para Utilização Pública nos Espaços Verdes

localização:



Localização: Zona Ribeirinha e Caminho Pedonal de Alhandra

plano de intenções:



O objectivo da intervenção é a implementação de uma Rede Wireless no Caminho Pedonal e Zona Ribeirinha em Alhandra

A proposta incide sobre um espaço de Cultura e Lazer que é referência na Vila de Alhandra, nomeadamente a zona Ribeirinha o Caminho Pedonal em Alhandra, os quais possuem equipamentos apropriados à prática de atividades de carácter cultural. O objetivo do projeto passa por dotar estes espaços de uma rede sem fios que permita aos Municípes usufruir dos espaços públicos para a prática de atividades culturais, recreativas, de leitura, estudo, ficando desta forma mais próximos as várias gerações e faixas etárias de Municípes, assim como organizações, coletividades e empresas.

A execução deste projeto surge como uma complementaridade natural dos vários projetos de requalificação dos espaços já efetuados, que ficarão desta forma mais rentabilizados.



2.3. Requalificação dos Elementos de Água do Jardim José Álvaro Vidal em Alverca do Ribatejo.

orçamento participativo 2012-13
município de vila franca de xira

Alverca do Ribatejo

requalificação de elementos de água do jardim José Álvaro Vidal

localização:	plano de intenções:
	
Localização: Jardim José Álvaro Vidal	<p>O objetivo da intervenção é a requalificação dos lagos e elementos de água existentes. Assim, propõe-se:</p> <ul style="list-style-type: none">• Demolição dos lagos e elementos de água existentes e criação de dois novos lagos com formato linear no mesmo local, aproveitando e requalificando a cascata existente.• Valorização do atravessamento pedonal sobre o lago superior através da criação de uma passagem dinâmica sobre o espelho de água, de modo a proporcionar maior amplitude e valorizar o enquadramento paisagístico deste local.• Colocação de novos elementos de água no eixo central dos dois lagos, enriquecidos com iluminação interna fomentando o aumento do conforto bioclimático e diversidade cromática valorizando as condições para recreio, estadia e lazer. 
Área a intervir: 700 m ²	



2.4. Instalação de Rede Wireless para Utilização Pública nos Espaços Verdes de Alverca do Ribatejo.

orçamento participativo 2012-13
município de vila franca de xira

Alverca do Ribatejo

Instalação de Rede Wireless para Utilização Pública nos Espaços Verdes

localização:



Localização: Jardim Parque de Alverca e Jardim do Bom Sucesso



plano de intenções:



O objectivo da intervenção é a implementação de dois Jardins Digitais em Alverca do Ribatejo

A proposta incide sobre dois espaços de Cultura e Lazer que são referência da Cidade de Alverca do Ribatejo, nomeadamente o Jardim Parque de Alverca e o Jardim do Bom Sucesso, os quais possuem equipamentos apropriados à prática de atividades de carácter cultural. O objetivo do projeto passa por dotar estes espaços de uma rede sem fios que permita aos Municipes usufruir dos espaços públicos para a prática de atividades culturais, recreativas, de leitura, estudo, promovendo desta forma a proximidade dos Municipes, assim como organizações, coletividades e empresas.

A execução deste projeto surge como uma complementaridade natural dos vários projetos de requalificação dos espaços já efetuados, que ficarão desta forma mais rentabilizados.

2.5. Requalificação Paisagística da Envolvente aos Campos de Ténis em Alverca do Ribatejo.

Alverca do Ribatejo

orçamento participativo 2012-13

Requalificação Paisagística da envolvente aos Campos de Ténis

localização:



Localização: Rua Quinta do Galvão

Área a intervirer: 500 m²

plano de intenções:

O objetivo da intervenção é a requalificação da área envolvente aos campos de ténis. Assim, propõe-se:

- Remoção das infraestruturas construídas, nomeadamente escadas e rampas de acesso;
- Construção de novas escadas e rampas e colocação de guardas metálicas, de modo a cumprir o disposto no D.L. 163/2006 de 8 de agosto.
- A realocação das escadas e rampas irá permitir a construção de dois muretes bancos, paralelos aos campos de ténis, permitindo a visualização de treinos e jogos.
- Remoção de alguns elementos arbóreos, de modo a permitir a implantação da nova rampa;
- Substituição do mobiliário existente, por novos equipamentos, contribuindo para a criação de uma área de estadia mais adequada aos escalões etários dos utilizadores daquele espaço;
- Repavimentação da área envolvente aos campos de ténis, através da criação de um jogo cromático entre cubos de calcário brancos e cubos de betão coloridos.
- Pintura dos muros envolventes com cores fortes e substituição das redes dos campos de ténis
- Colocação de sinalética informativa, de modo a sinalizar a localização dos campos de ténis e Jardim de Infância n.º 2 de Alverca do Ribatejo.
- Colocação de novas luminárias
- Plantação de uma cortina arbórea no canteiro localizado entre a estrada N10 e os campos de ténis.






2.6. Requalificação de Edifício da Antiga Escola na Freguesia de Cachoeiras.

orçamento participativo 2012-13
município de vila franca de xira

CACHOEIRAS

requalificação do edifício da antiga escola

localização:



Localização: Cachoeiras

Área a intervir: 270 m²

plano de intenções:

O objetivo da intervenção é a requalificação do edifício da escola, através de várias intervenções que visam melhorar a qualidade e o conforto bioclimático deste edifício.



Neste sentido propõe-se:

- Construção de duas rampas de acesso (entrada principal e lateral)
- Pintura das fachadas principais, com tratamento de todas as caixilharias (em ferro e madeira)
- Pintura das paredes interiores, portas e caixilharias (tratamento no caso das madeiras), com reforço do isolamento das janelas.
- Revisão geral do sistema elétrico.

- Pintura geral e tratamento das caixilharias do ginásio, incluindo a substituição do pavimento existente, remoção de vidros partidos, tratamento e envernizamento das paredes de madeira.
- Reformulação das instalações sanitárias, através da colocação de novos tubos de canalização, pintura, pavimentos, acessórios e adaptação do WC para deficientes de modo a que cumprir todos os requisitos da legislação em vigor.







2.7. Asfaltamento da Rua do Castelo em Calhandriz.

orçamento participativo 2012-13
município de vila franca de xira

Calhandriz

asfaltamento da rua do castelo - adanaia

localização:



Localização: Rua do Castelo - Calhandriz

O objectivo da intervenção é o melhoramento da acessibilidade e qualidade dos arruamentos da freguesia de Calhandriz, com o asfaltamento da rua do Castelo, em Adanaia, no troço compreendido entre a rua da Ponte Velha e o extremo da freguesia, no limite do valor da parcela do orçamento para a freguesia.



2.8. Requalificação das Zonas Verdes da Urbanização de S. João em Castanheira do Ribatejo.

Castanheira do Ribatejo

orçamento participativo 2012-13
município de vila franca de xira

requalificação de zonas verdes da urbanização de s. joão

localização:	plano de intenções:
	
<p>Localização: Urbanização de S. João – 2ª Fase</p> <p>Área a intervir: 2.700 m²</p>	<p>O objetivo da intervenção é a requalificação das zonas verdes existentes . Assim, propõe-se:</p> <ul style="list-style-type: none"> • Criação de duas zonas de estadia, junto ao depósito e no lote de cedência em frente, com desenho de pavimentos e colocação de bancos circulares, para permanência dos utilizadores; • Criação de zona arbustiva, mais ou menos densa, associada a modelações de terreno, para formação de uma barreira visual de proteção à EN1, incluindo árvores de ensombramento; • Criação de percurso pedonal e atravessamentos entre os estacionamentos e zona de estadia; • Criação de acessos pedonais entre as áreas de cedência do loteamento e a Rua Juventude da Castanheira.




2.9. Criação de Ginásio ao Ar Livre no Forte da Casa.

orçamento participativo 2012-13
município de vila franca de xira

Forte da Casa

criação de ginásio ao ar livre

localização:



plano de intenções:



Localização: Parque de Lazer Entre Escolas

O objetivo da intervenção é a criação de um ginásio ao ar livre, uma vez que a criação de um circuito de manutenção na zona alta do Forte da Casa é inviável, por atravessar propriedades privadas.

Área a intervir: 500 m²

Assim, propõe-se a implementação de equipamentos desportivos/ biosaudáveis no Parque de Lazer Entre Escolas, com um objetivo de sensibilizar os munícipes para a importância da prática de atividade física ao ar livre, fomentando um estilo de vida saudável.





2.10.Requalificação do Jardim dos Namorados na Póvoa de Santa Iria.

orçamento participativo 2012-13
município de vila franca de xira

PÓVOA de SANTA IRIA

requalificação do jardim dos namorados

localização:



plano de intenções:



O objectivo da intervenção é a requalificação do jardim dos namorados, valorizando o património existente. Assim, propõe-se:

- Relocalizar o marco que referencia a Instituição do Morgado da Póvoa, para uma zona mais próxima do eixo de circulação principal, permitindo a sua valorização através de um melhor enquadramento paisagístico e respetiva iluminação do mesmo.
- Remoção de alguns elementos arbóreos, permitindo abrir o espaço, tornando-o mais amplo e luminoso;
- Remoção da sebe arbustiva existente, de modo a criar uma maior ligação com a envolvente;
- Substituição do mobiliário existente, por novos equipamentos mais adequados ao espaço e à nova proposta de requalificação;
- Colocação de uma guarda metálica junto às escadas existentes, de modo a melhorar a acessibilidades e cumprir o disposto no D.L. 163/2006 de 8 de agosto.

Localização: Jardim dos Namorados

Área a intervir: 690 m²



2.11. Instalação de Rede Wireless para Utilização Pública nos Espaços Verdes da Póvoa de Santa Iria.

orçamento participativo 2012-13
município de vila franca de xira

Póvoa de Santa Iria

Instalação de Rede Wireless para Utilização Pública nos Espaços Verdes

localização:



Localização: Parque Urbano da Quinta da Piedade e Parque Linear Ribeirinho do Estuário do Tejo

plano de intenções:



O objectivo da intervenção é a implementação de dois Jardins Digitais na Póvoa de Santa Iria

A proposta incide sobre dois espaços de Cultura e Lazer que são referência da Cidade da Póvoa de Santa Iria, nomeadamente o Parque Urbano da Quinta Municipal da Piedade, sendo este um parque já consolidado e o Parque Linear Ribeirinho do Estuário do Tejo (Póvoa), o qual irá passar a ser uma referência a partir do início do próximo ano, os quais possuem ou vão possuir equipamentos apropriados à prática de atividades de carácter cultural e de lazer. O objetivo do projeto passa por dotar estes espaços de uma rede sem fios que permita aos Municípes usufruir dos espaços públicos para a prática de atividades culturais, recreativas, de leitura, estudo, promovendo desta forma a proximidade dos Municípes, assim como organizações, coletividades e empresas.



2.12.Requalificação do Parque Urbano da Quinta da Piedade na Póvoa de Santa Iria.

orçamento participativo 2012-13
município de vila franca de xira

PÓVOA de SANTA IRIA

requalificação do parque urbano da quinta da piedade

localização:



Localização: Quinta da Piedade

Área a intervir: 5.500 m²

plano de intenções:

O objectivo da intervenção é a requalificação da zona sul da Quinta da Piedade, também conhecida por Quintinha, valorizando os equipamentos existentes. Assim, propõe-se:

- Construção de uma bancada no topo norte dos campos de ténis, para permitir maior assistência aos jogos e treinos;
- Pavimentação da zona a poente dos campos de ténis, atualmente em saibro, incluindo plantação de árvores em caldeira e colocação de mesas e bancos;
- Pavimentação de acessos no Parque Público;
- Reforço de plantações e sementeiras nas áreas de enquadramento dos campos de ténis, com plantação de uma cortina arbórea e arbustiva a tardoz das bancadas para proteção dos ventos.








2.13. Projeto: Requalificação da EB 1 dos Cotovios em São João dos Montes.

orçamento participativo 2012-13
município de vila franca de xira

S. JOÃO DOS MONTES

requalificação da eb1 dos cotovios

localização:



Localização: Cotovios

Área a intervirer: 275 m²

plano de intenções:

O objetivo da intervenção é a requalificação do edifício da escola, substituição da cobertura e remodelação das janelas e das portas, de forma a melhorar o conforto bioclimático deste edifício.

Neste sentido propõe-se:

- Demolição e remoção da atual cobertura em fibrocimento e instalação de nova cobertura em chapa metálica lacada com resina de polyester sobre galvanizado, na espessura apropriada para suportar as agressividades climáticas a que normalmente estão sujeitas.
- Demolição e remoção da atual cobertura do telheiro e instalação de nova estrutura na continuidade do edifício, incluindo a recuperação e pintura das estruturas metálicas do telheiro.

- Instalação de caleiras para captação das águas pluviais, em chapa galvanizada no beirado do telhado, com colocação de tubos de queda, em chapa devidamente pintada.
- Demolição das janelas e portas existentes e Instalação de novas portas e janelas em alumínio com corte térmico e vidros duplos, com esteriotomia igual à existente, lacadas na cor branco.





2.14. Passadeiras Sobrelevadas e Sinalização Rodoviária – Mais Segurança para os Peões em São João dos Montes.

São João dos Montes

orçamento participativo 2012-13
município de vila franca de xira

passadeiras sobrelevadas e sinalização rodoviária – mais segurança para peões

plano de intenções:



LEGENDA

- PASSADEIRAS SOBRELEVADAS + SINALÉTICA
- SINALIZAÇÃO RODOVIÁRIA
- LIMITE DA FREGUESIA



Esquema-tipo Passadeira Sobrelevada (planta e corte)

Localização: Vários

Área a intervir: -

Observações: Projeto resultante da anexação de duas propostas

Os objetivos de intervenção são o aumento de segurança de pessoas e bens, redução de velocidade excessiva e consequentemente diminuição de sinistralidade rodoviária, regulamentação da circulação e estacionamento de veículos, sinalização de direção de vias.

Assim, propõe-se:

- Implantação de passadeiras sobrelevadas, com a respetiva sinalética nas localidades de Trancoso, Cotovios, A-dos-Loucos e Suberra e na EN248-3 e na Estrada de São João dos Montes;
- Colocação de sinalização rodoviária nas localidades de Trancoso, Cotovios e São João dos Montes e na EN248-3.



2.15.Requalificação do Entroncamento da Estrada dos Baltares com a EN10-6 no Sobralinho.

Sobralinho

orçamento participativo 2012-13
município de vila franca de xira

Requalificação do entroncamento da Estrada dos Baltares com a EN 10-6

<p>localização:</p>  <p>Localização Estrada dos Baltares</p> <p>Área a intervencionar: 100m²</p>	<p>plano de intenções:</p>  <p>O objectivo da intervenção é a reformulação da geometria do entroncamento, promovendo a melhoria da segurança, a adequação ao disposto no Código da Estrada, bem como, o aumento da distância de visibilidade para os condutores.</p> <p>As obras a efetuar, incluem o enterramento das infraestruturas da PT Telecom, a retirada do triângulo existente e a construção de um ilhéu, colocação de nova sinalização rodoviária em conformidade com a nova geometria do entroncamento, assim como, a alteração da inclinação do talude existente a norte (permitindo o aumento da distância de visibilidade para os condutores).</p>
--	---



2.16.Requalificação do Entroncamento da Estrada do Miradouro com a Estrada Nacional 10 no Sobralinho.

SOBRALINHO

orçamento participativo 2012-13
município de vila franca de xira

Requalificação do Entroncamento da Estrada do Miradouro com a Estrada Nacional 10

localização:	plano de intenções:
	
<p>Localização: Entroncamento da Estrada do Miradouro com a EN10 - Sobralinho</p>	<p>O objetivo principal da intervenção é a requalificação o entroncamento existente, entre a Estrada do Miradouro e a EN10, através da implementação de novos ilhéus, com sinalização vertical complementar.</p> <p>Os principais objetivos a atingir com a utilização de novos ilhéus no entroncamento em causa são:</p> <ul style="list-style-type: none"> - Canalizar as correntes de tráfego; - Condicionar o comportamento do condutor; - Contribuir para uma rápida percepção e compreensão da intersecção por parte do condutor. <p>A sinalização luminosa existente, e caso seja possível, deverá ser reatualizada no entroncamento requalificado e em local proposto.</p>
<p>Área a intervir: 6,40 m²</p>	



2.17.Requalificação de Espaços de Jogo e Recreio na Freguesia de Vialonga.

Vialonga

orçamento participativo 2012-13
município de vila franca de xira

requalificação de espaços de jogo e recreio

localização:	plano de intenções:		localização:
	Polidesportivo do Morgado <ul style="list-style-type: none"> Reparação dos painéis de rede da vedação lateral e substituição de madeiras da tabela 	Polidesportivo do Parque Residencial <ul style="list-style-type: none"> Colocação de nova de rede de vedação em todo o seu perímetro Reabilitação e pintura do pavimento Colocação de novas balizas 	
	Polidesportivo da Quinta das Índias <ul style="list-style-type: none"> Colocação de painéis de rede Manutenção da estrutura de madeira do polidesportivo Limpeza do pavimento 	Parque infantil da Fonte do Vale <ul style="list-style-type: none"> Remodelação do Parque infantil. Substituição dos equipamentos existentes. Colocação de vedações e portões. Colocação de painel informativo e placas de modo de utilização e riscos Substituição do pavimento 	
<p>Localização: Morgado, Quinta das Índias, Parque Residencial e Fonte do Vale</p> <p>Área a intervirer: 2.300 m²</p>			
		Parque infantil Quinta das Índias <ul style="list-style-type: none"> Colocação de vedação em torno do balço Manutenção de madeiras e estruturas metálicas Colocação de painel informativo e placas de modo de utilização e riscos Limpeza e lavagem do pavimento 	



2.18. Instalação de Rede Wireless para Utilização Pública nos Espaços Verdes de Vialonga.

orçamento participativo 2012-13
município de vila franca de xira

VIALONGA

instalação de rede wireless no parque urbano da flamenga

localização:



plano de intenções:



O objetivo da intervenção é a implementação de uma Rede Wireless no Parque Urbano da Quinta da Flamenga em Vialonga

A proposta incide sobre um espaço de Cultura e Lazer que se tem vindo a tornar uma referência da Vila de Vialonga, nomeadamente o Parque Urbano da Quinta da Flamenga, o qual possui equipamentos apropriados à prática de atividades de carácter cultural. O objetivo do projeto passa por dotar estes espaços de uma rede sem fios que permita aos Municípes usufruir dos espaços públicos para a prática de atividades culturais, recreativas, de leitura, estudo, ficando desta forma mais próximos as várias gerações e faixas etárias de Municípes, assim como organizações, coletividades e empresas.

A execução deste projeto surge como uma complementaridade natural dos vários projetos de requalificação dos espaços já efetuados, que ficarão desta forma mais rentabilizados.

Localização: Parque Urbano da Flamenga



2.19. Instalação de Rede Wireless para Utilização Pública nos Espaços Verdes de Vila Franca de Xira.

orçamento participativo 2012-13
município de vila franca de xira

Vila Franca de Xira

Instalação de Rede Wireless para Utilização Pública nos Espaços Verdes

localização:



Localização: Parque Urbano Constantino Palha e Parque Urbano Dr. César Pereira

plano de intenções:



O objectivo da intervenção é a implementação de dois Jardins Digitais em Vila Franca de Xira

A proposta incide sobre dois espaços de Cultura e Lazer que são referência da Cidade de Vila Franca de Xira, nomeadamente o Parque Urbano Constantino Palha e o Parque Urbano Dr. César Pereira, os quais possuem equipamentos apropriados à prática de atividades de carácter cultural. O objetivo do projeto passa por dotar estes espaços de uma rede sem fios que permita aos Municípes usufruir dos espaços públicos para a prática de atividades culturais, recreativas, de leitura, estudo, ficando desta forma mais próximos as várias gerações e faixas etárias de Municípes, assim como organizações, coletividades e empresas.

A execução deste projeto surge como uma complementaridade natural dos vários projetos de requalificação dos espaços já efetuados, que ficarão desta forma mais rentabilizados.



2.20. Instalação de Sistema de Divulgação Cultural de Vila Franca de Xira.

orçamento participativo 2012-13
município de vila franca de xira

VILA FRANCA DE XIRA

instalação de sistema de divulgação cultural

localização:	plano de intenções:
 <p>Localização: Bombeiros Voluntários e Praça de Touros de Vila Franca de Xira</p>	 <p>O objetivo da intervenção é a instalação de um sistema de divulgação cultural, nos principais acessos a Vila Franca de Xira a partir da EN10: a sul junto à Praça de Touros e a norte junto ao Quartel dos Bombeiros Voluntários.</p> <p>Este tipo de sistema multimédia, é constituído por um ecrã de grande formato, que permite a divulgação imediata e eficaz de diversos conteúdos:</p> <ul style="list-style-type: none"> • Informação turística (locais a visitar, efemérides históricas); • Informação de carácter cultural (feiras, eventos, espetáculos); • Informação de trânsito; • Condições meteorológicas; • Notícias em destaque (locais e nacionais); 